INTENDENCIA MUNICIPAL DE MALDONADO
Dir. de Fraccionamiento
APROBADO POR LA I. MUNICIPAL DE MALDONADO el 9 de Set. de 1969 Expte. Nº 8962/968

Agr. Carlos R. Rodríguez
Director

CORTE VERTICAL DE LAS COCHERAS F-G-H-I.

ESCALA=1:100

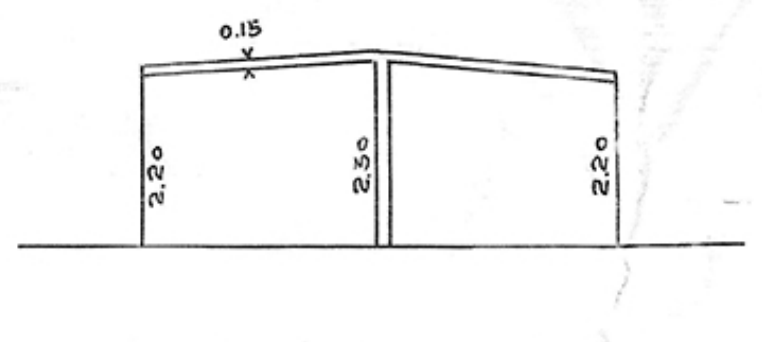
0.15
2.20
2.30
2.20

NOTA: Construccion Autorizada por expte Nº 1382/66
Obras sanitarias " " Nº 1405/67
Inspeccion Final y Habilitación autorizadas el 27 de Mayo de 1968 por expte. Nº 6355/68

Alvaro Lanfranconi

PLANO

de mensura y división de 5 casas construidas bajo el regimen de la Ley Nº 10751 (Propiedad Horizontal, empadronadas con el Nº 2766 de la 1ª Sección Judicial del Departamento de MALDONADO, propiedad de los Sres.

DR. JULIO C. MOTTA CR. ORLANDO DOVAT, DR. RAFAEL G. CHIFFLET, ARQ. LUCAS RIOS Y SR. DANIEL MOTTA

Operaciones técnicas realizadas por el Agrimensor que suscribe en la fecha:
Maldonado, febrero de 1967.

Alvaro Lanfranconi
Alvaro Lanfranconi
Agrimensor

PADRON Nº 2766

AREA TOTAL = 2246m² 25

Total Unidad		001	82 m² 36
"	"	002	81 m² 83
"	"	003	80 m² 86
"	"	004	82 m² 77
"	"	005	89 m² 35

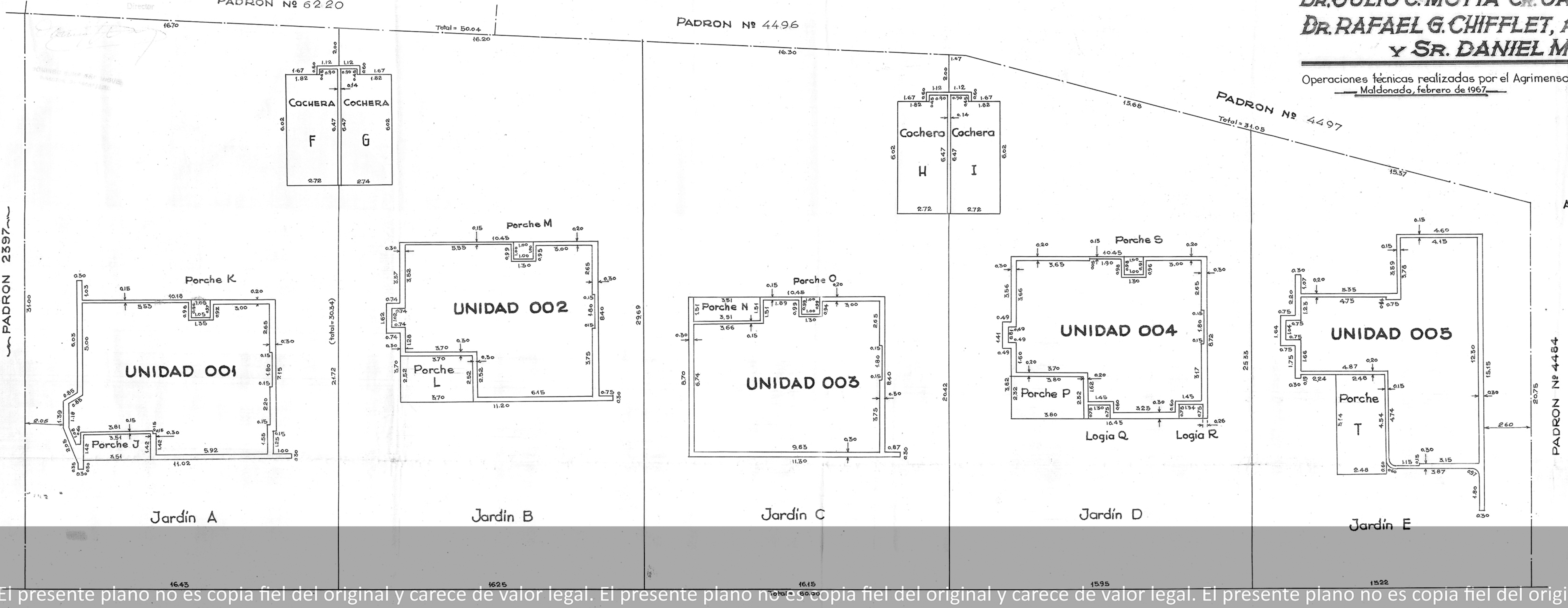
PADRON Nº 6220
PADRON Nº 4496
PADRON Nº 4497
PADRON 2397
PADRON Nº 4484
Total = 50.04
16.70
16.20
16.30
15.68
15.37
Total = 31.05
1.67
31.00
(Total = 30.34)
21.72
29.69
20.42
25.33
20.75
Cochera F
Cochera G
Cochera H
Cochera I
2.00
1.12
1.67
1.82
0.14
6.02
6.47
2.72
2.74
UNIDAD 001
UNIDAD 002
UNIDAD 003
UNIDAD 004
UNIDAD 005
Porche J
Porche K
Porche L
Porche M
Porche N
Porche O
Porche P
Logia Q
Logia R
Porche S
Porche T
10.18
5.53
3.00
11.02
5.92
3.51
3.81
10.45
5.55
11.20
6.15
3.70
11.30
9.83
3.66
3.65
3.80
3.25
4.60
4.15
5.35
4.75
4.87
2.48
3.87
3.15
2.60
12.30
15.15
Jardín A
Jardín B
Jardín C
Jardín D
Jardín E
16.43
16.25
16.15
15.95
15.22
Total = 80.00

Avenida PedragosaSierra (Camino al Bosque)

PLANTA BAJA

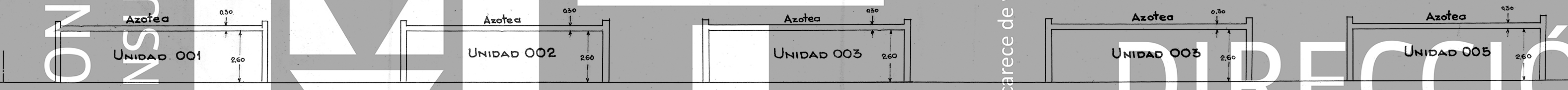
Azotea
Unidad 001
Unidad 002
Unidad 003
Unidad 005
0.30
2.60

CORTE VERTICAL

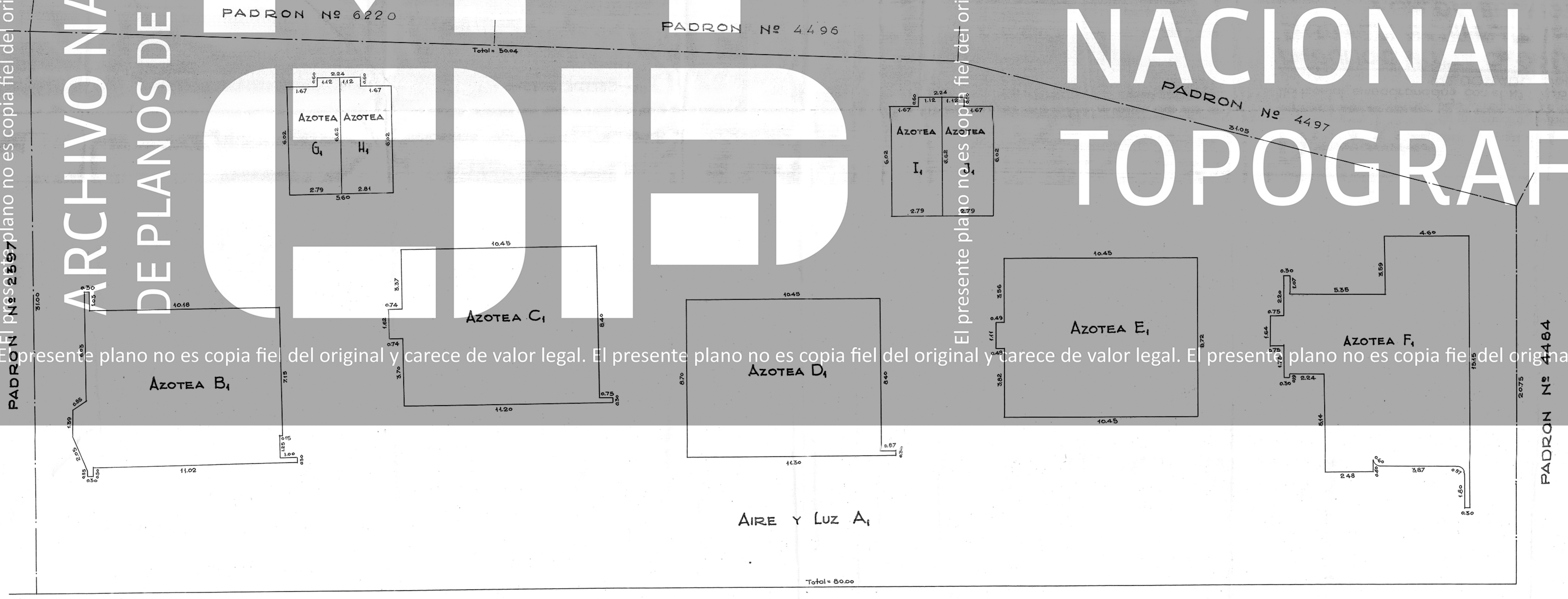
PADRON Nº 6220
PADRON Nº 4496
PADRON Nº 4497
PADRON Nº 2397
PADRON Nº 4484
Total = 50.04
31.05
31.00
20.75
AZOTEA G1
AZOTEA H1
AZOTEA I1
AZOTEA J1
2.24
1.12
1.67
6.02
6.62
2.79
2.81
5.60
AZOTEA B1
AZOTEA C1
AZOTEA D1
AZOTEA E1
AZOTEA F1
10.18
11.02
10.45
11.20
11.30
4.60
5.35
2.48
3.87
15.15
AIRE Y LUZ A1
Total = 80.00

Avenida Pedragosa Sierra (Cno. al Bosque)

AZOTEA

PLANO DE MENSURA

ESCALA = 1:1000

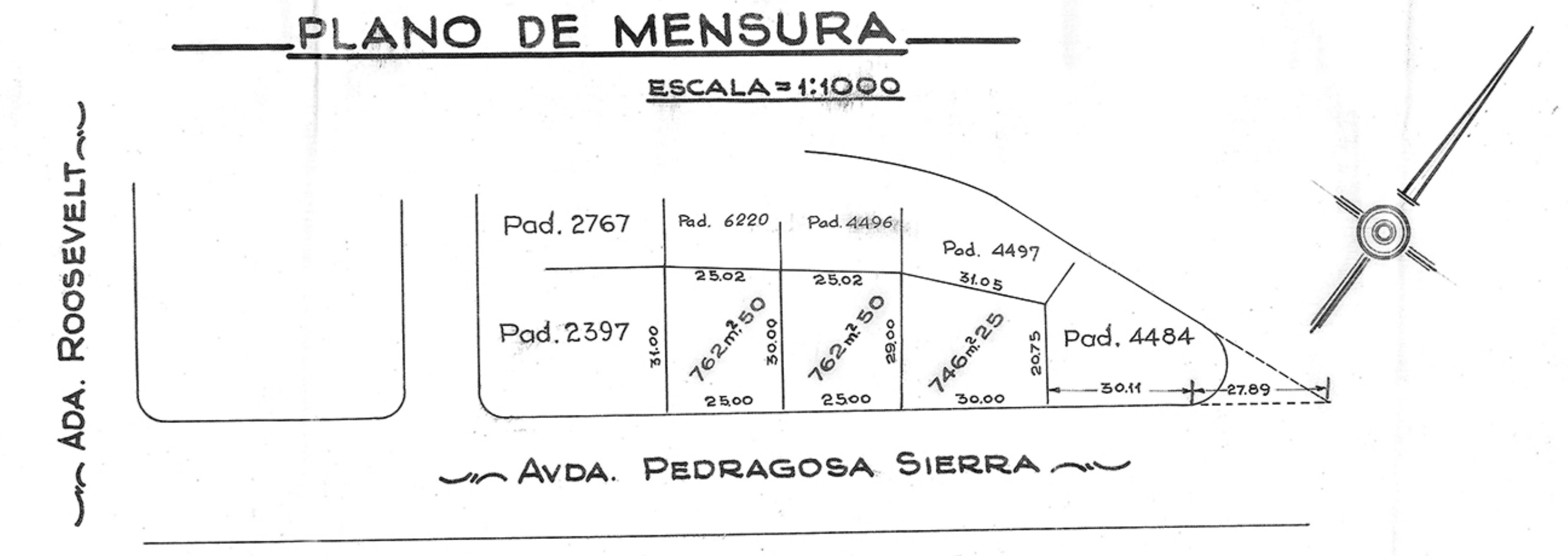
Pad. 2767
Pad. 6220
Pad. 4496
Pad. 4497
Pad. 2397
Pad. 4484
25.02
25.02
31.05
31.00
30.00
29.00
20.75
762m².50
762m².50
746m².25
25.00
25.00
30.00
30.11
27.89
ADA. ROOSEVELT
AVDA. PEDRAGOSA SIERRA

PLANILLA DE AREAS

NIVEL	UNIDAD		Propiedad Individual	Propiedad Comun	Propiedad Comun Edificada	Total Edificado	Observaciones	
PLANTA BAJA								
	Unidad	001	76 m² 36					
	"	002	71 m² 51					
	"	003	74 m² 57					
	"	004	70 m² 97					
	"	005	76 m² 60					
	Jardín	A		392 m² 84			Utiliza Unidad	001
	"	B		377 m² 95			" "	002
	"	C		365 m² 61			" "	003
	"	D		302 m² 84			" "	004
	"	E		244 m² 47			" "	005
	Cochera	F			16 m² 41		" "	001
	"	G			16 m² 48		" "	002
	"	H			16 m² 41		" "	003
	"	I			16 m² 41		" "	004
	Porche	J	4 m² 98				Propiedad Individual de la Unidad	001
	"	K	1 m² 02					001
	"	L	9 m² 32					002
	"	M	1 m² 00					002
	"	N	5 m² 30					003
	"	O	0 m² 99					003
	"	P	8 m² 82					004
	"	Q	0 m² 98					004
	"	R	1 m² 00					004
	"	S	1 m² 00					004
	"	T	12 m² 75					005
	Muros				61 m² 12			
AZOTEA (incluidos pretiles)								
	Aire y Luz	A1		1703 m² 72				
	Azotea	B1		93 m² 64			Utiliza Unidad	001
	"	C1		92 m² 33			" "	002
	"	D1		91 m² 48			" "	003
	"	E1		92 m² 23			" "	004
	"	F1		103 m² 21			" "	005
	"	G1		17 m² 47			" "	001
	"	H1		17 m² 53			" "	002
	"	I1		17 m² 47			" "	003
	"	J1		17 m² 47			" "	004

ESCALA = 1:100

Aforo $ 356.000.-

OFICINA DEPARTAMENTAL DE CATASTRO DE MALDONADO
COTEJO Y REGISTRO DE PLANOS
Examinado; sin observaciones y cumplidas las disposiciones vigentes, se inscribe con el Nº 5062
Se fijaron timbres de acuerdo al Art. 23, incisos A y G de la Ley de 18 de diciembre de 1961, por valor de $ 20.-
(veinte pesos) y $ 1851.20 mil ochocientos cincuenta y uno c/20 (pesos) respectivamente.
Maldonado, 13 de setiembre de 1968
TECNICO JEFE DE REGISTRO

CAJA DE JUBILACIONES Y PENSIONES DE PROFESIONALES UNIVERSITARIOS 500 PESOS 041936
CAJA DE JUBILACIONES Y PENSIONES DE PROFESIONALES UNIVERSITARIOS 1 PESOS 041936
CAJA DE JUBILACIONES Y PENSIONES DE PROFESIONALES UNIVERSITARIOS 100 PESOS 002748

El presente plano no es copia fiel del original y carece de valor legal.
ARCHIVO NACIONAL DE PLANOS DE MENSURA
DIRECCIÓN NACIONAL DE TOPOGRAFÍA